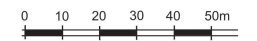


ZMIANA MIEJSCOWEGO PLANU ZAGOSPODAROWANIA PRZESTRZENNEGO

Terenów położonych przy ulicy Jana Brzechwy
działki nr ewid.: 673/1, 673/2, 673/3, 673/4, 673/5, 673/8, 673/9, 673/11, 673/12, 673/13, 673/14, 673/16, 673/17, 673/18

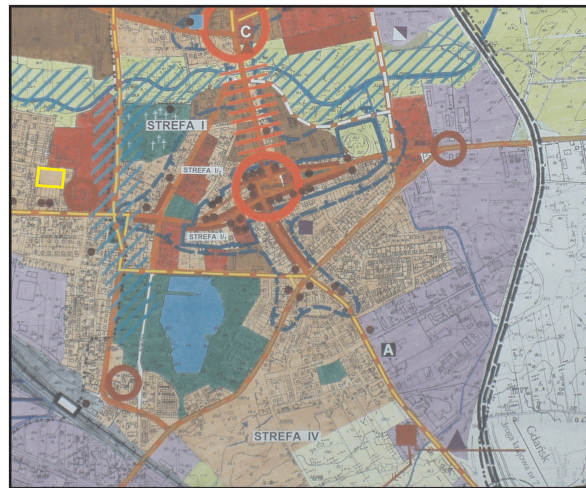
W PŁONSKU

RYSUNEK PLANU SKALA 1:1000



WYRYS ze STUDIUM UWARUNKOWAŃ I KIERUNKÓW ZAGOSPODAROWANIA PRZESTRZENNEGO
miasta PŁONSK (Uchwała nr XLVII/32/2002 z dnia 18 września 2002)

- granica terenu objętego zmianą planu



ZAŁĄCZNIK NR 1A

do Uchwały Nr LXXII / 421 / 10
Rady Miejskiej w Płońsku
z dnia 27 maja 2010 r.

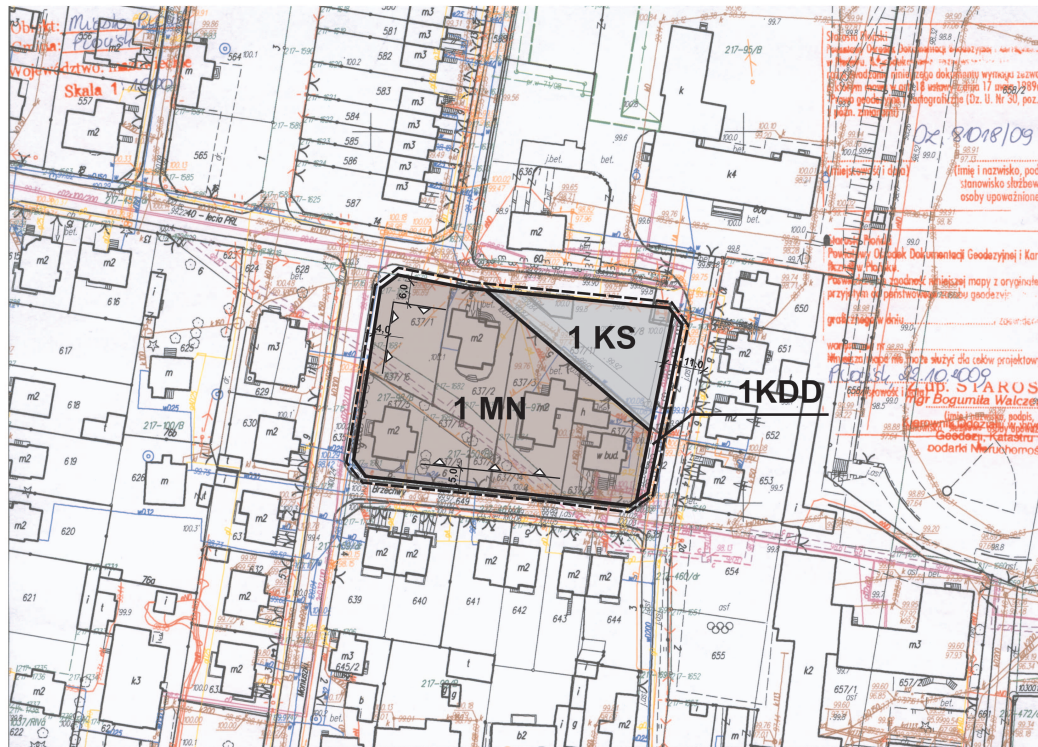
Przewodniczący
Rady Miejskiej w Płońsku

USTALENIA PLANU

- granice terenu objętego opracowaniem
- linie rozgraniczające tereny o różnym przeznaczeniu i sposobie użytkowania
- nieprzekraczalna linia zabudowy
- tereny usług i zabudowy mieszkaniowej jednorodzinnej
- tereny tereny urządzeń komunikacji kolejowej - parkingi
- tereny komunikacji kolejowej - publiczna droga dojazdowa

OZNACZENIA INFORMACYJNE

- istn. napowietrzna linia elektroenergetyczna średniego napięcia 15 kV
- istn. kablowa linia elektroenergetyczna niskiego napięcia 0,4 kV
- istn. sieć ciepłownicza
- istn. sieć gazowa
- istn. sieć wodociągowa
- istn. sieć kanalizacyjna
- istn. napowietrzna sieć telekomunikacyjna
- istn. kablowa sieć telekomunikacyjna



OPISYCIENIA OKRĄGÓW	OPISYCIENIA W ZAKRESIE FUNKCJI OBSZARÓW	OPISYCIENIA W ZAKRESIE ZAGOSPODAROWANIA PRZESTRZENNEGO W ZAKRESIE ZABUDOWY	OPISYCIENIA W ZAKRESIE SYMBOLOGII
<p>OPISYCIENIA W ZAKRESIE ZAGOSPODAROWANIA PRZESTRZENNEGO W ZAKRESIE STREFOWYM</p> <p>STREFA I - teren zabudowy mieszkaniowej jednorodzinnej</p> <p>STREFA II - teren zabudowy mieszkaniowej wielorodzinnej</p> <p>STREFA III - teren usług i zabudowy mieszkaniowej jednorodzinnej</p> <p>STREFA IV - teren usług i zabudowy mieszkaniowej jednorodzinnej</p>	<p>OPISYCIENIA W ZAKRESIE FUNKCJI OBSZARÓW</p> <p>1 MN - teren usług i zabudowy mieszkaniowej jednorodzinnej</p> <p>1 KS - teren tereny urządzeń komunikacji kolejowej - parkingi</p> <p>1 KDD - teren komunikacji kolejowej - publiczna droga dojazdowa</p>	<p>OPISYCIENIA W ZAKRESIE ZAGOSPODAROWANIA PRZESTRZENNEGO W ZAKRESIE ZABUDOWY</p> <p>1 - teren zabudowy mieszkaniowej jednorodzinnej</p> <p>2 - teren zabudowy mieszkaniowej wielorodzinnej</p> <p>3 - teren usług i zabudowy mieszkaniowej jednorodzinnej</p> <p>4 - teren usług i zabudowy mieszkaniowej jednorodzinnej</p>	<p>OPISYCIENIA W ZAKRESIE SYMBOLOGII</p> <p>1 - teren zabudowy mieszkaniowej jednorodzinnej</p> <p>2 - teren zabudowy mieszkaniowej wielorodzinnej</p> <p>3 - teren usług i zabudowy mieszkaniowej jednorodzinnej</p> <p>4 - teren usług i zabudowy mieszkaniowej jednorodzinnej</p>

	opracowanie: Stanisław Korpany arch. arch.: Grzegorz Piękarski Sławomir Tabor
	Płońsk 2010 r.