




MIASTO PŁOŃSK

układ współrzędnych - PL-2000 strefa 7,
podkład mapowy - kopia wektorowej mapy zasadniczej
pozyskana z powiatowego zasobu geodezyjnego
i kartograficznego Starostwa Powiatowego w Płońsku

MIJSCOWY PLAN ZAGOSPODAROWANIA PRZESTRZENNEGO MIASTA PŁOŃSK DLA: OBSZARU „MŁODZIEŻOWA”, OBSZARU „WARSZAWSKA - KWIATOWA”, OBSZARU "SIENKIEWICZA", OBSZARU "WOJSKA POLSKIEGO"

RYSUNEK PLANU
ZAŁĄCZNIK NR 3 DO UCHWAŁY NR
RADY MIEJSKIEJ W PŁOŃSKU Z DNIA..... R.
SKALA 1:1000

0 25 50 100 150 200 250 m



Oznaczenia obowiązujące:

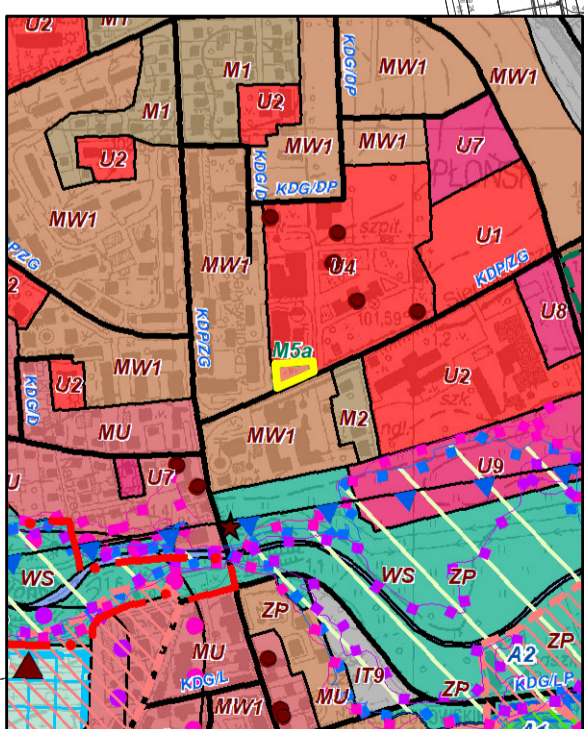
- — — granice obszaru objętego planem
- linie rozgraniczające tereny o różnym przeznaczeniu lub różnych zasadach zagospodarowania
- ▲ ▲ nieprzekraczalne linie zabudowy
- 10 wymiarowanie rysunku planu (w metrach)

Symbole cyfrowe i literowe określające przeznaczenie terenów wyodrębnionych liniami rozgraniczającymi:


-  MW-U – tereny zabudowy mieszkaniowej wielorodzinnej lub usług



Wyrys ze studium uwarunkowań i kierunków zagospodarowania przestrzennego miasta Płońsk



— granice planu

Tereny funkcjonalno - przestrzenne:
 M5a - tereny zabudowy mieszkaniowej jednorodzinnej średniej i wysokiej intensywności oraz zabudowy mieszkaniowej wielorodzinnej niskiej i średniej intensywności zabudowy